

Муниципальное дошкольное образовательное
учреждение детский сад «Звездочка»
комбинированного вида

Паспорт дорожной безопасности

Здания детского сада № 11,
расположенного по адресу:
г. Качканар, 7 микрорайон, дом 61

Г. Качканар
2018 год

«СОГЛАСОВАНО»
Глава Качканарского городского округа
председатель межведомственной комиссии
по безопасности дорожного движения
А.А. Ярославцев
« 20.12.2018 г.

«СОГЛАСОВАНО»
Почетный работник
М.А. Малцева
« 20.12.2018 г.

«СОГЛАСОВАНО»
Начальник ОД № 11
МО МВД России «Качканарский»
М.А. Турчиш
« 20.12.2018 г.

«УТВЕРЖДАЮ»
Заведующий
МДОУ – детский сад «Звездочка»
Е.Ю. Рыбина
« 20.12.2018 г.

ПАСПОРТ

ДОРОЖНОЙ БЕЗОПАСНОСТИ

ОБРАЗОВАТЕЛЬНОГО УЧРЕЖДЕНИЯ

Муниципального
дошкольного образовательного учреждения
детский сад «Звездочка»
комбинированного вида

Здания детского сада № 11,
расположенного по адресу:
г. Качканар, 7 микрорайон, дом 61

«СОГЛАСОВАНО»

Глава Качканарского городского округа
председатель межведомственной комиссии
по безопасности дорожного движения
_____ А.А.Ярославцев
«__» _____ 2018 г

«УТВЕРЖДАЮ»

Заведующий
МДОУ – детский сад «Звездочка»
_____ Е.Ю.Рябова
«__» _____ 2018 г

«СОГЛАСОВАНО»

Начальник Управления образованием
_____ М. А.Мальцева
«__» _____ 2018 г

«СОГЛАСОВАНО»

Начальник ОГИБДД
МО МВД России «Качканарский»
_____ М.А.Турицин
«__» _____ 2018 г

ПАСПОРТ

ДОРОЖНОЙ БЕЗОПАСНОСТИ

ОБРАЗОВАТЕЛЬНОГО УЧРЕЖДЕНИЯ

Муниципального
дошкольного образовательного учреждения
детский сад «Звездочка»
комбинированного вида

Здания детского сада № 11,
расположенного по адресу:
г. Качканар, 7 микрорайон, дом 61

№ п/п	СОДЕРЖАНИЕ	Номер листа
1	Титульный лист	1
2	Лист согласования	2
3	Содержание	3
4	Общие данные	4,5,6
5	Пояснительная записка	7
6	Схемы, приведенные в паспорте дорожной безопасности образовательного учреждения	
6.1	Схема путей движения транспортных средств к местам погрузки-разгрузки и безопасных путей движения детей	8, 9, 10
6.2	Схема маршрутов движения организованных групп детей	11
6.3	Безопасный маршрут МДОУ – детский сад «Звездочка» № 11	12
6.4	Карточка № 1 нерегулируемого наземного пешеходного перехода	13
6.5	Карточка № 2 нерегулируемого наземного пешеходного перехода	14
7	Обеспечение безопасности детей при производстве дорожных ремонтно-строительных работ	15


ОБЩИЕ ДАННЫЕ

Полное наименование образовательного учреждения	Муниципальное дошкольное образовательное учреждение детский сад «Звездочка» комбинированного вида	
Сокращенное наименование образовательного учреждения	МДОУ – детский сад «Звездочка»	
Юридический адрес, фактический и почтовый адреса	Россия, 624350, Свердловская область, г. Качканар, 7 микрорайон, дом 60	
Заведующий образовательного учреждения	Рябова Елена Юрьевна	8(34341) 6 – 95 – 44 E-mail dou.z@kgo66.ru
Заместитель заведующего	Канонерова Марина Леонидовна	8(34341) 6 – 81 - 76
Заместитель заведующего	Бородулина Светлана Михайловна	8(34341) 6 – 94 - 57
Заместитель заведующего	Мезенцева Елена Витальевна	8(34341) 6 – 95 - 74
Завхоз	Козлова Адиба Сайдуловна	8(34341) 6 – 95 - 69
Ответственные работники за мероприятия по профилактике детского травматизма:		
Заместитель заведующего	Мезенцева Елена Витальевна	8(34341) 6 – 95 - 74
Ответственный работник Государственной инспекции безопасности дорожного движения:		
Инспектор по пропаганде БДД ОТИБДД ММО МВД России «Качканарский капитан полиции»	Пермякова Людмила Александровна	8(34341) 6 – 32 - 04
Руководитель или ответственный работник дорожно-эксплуатационной организации, осуществляющей содержание улично-дорожной сети и содержание технических средств организации дорожного движения		
Начальник МБУ «УГХ»	Гимадиев Радик Асгатьевич	8(34341) 6-15-42

Количество обучающихся	81
Наличие уголка БДД	На первом этаже, холл, группы-5
Наличие класса БДД	Не имеется
Наличие учебного перекрестка по БДД	Имеется разметка перекрестка на улице
Наличие автобуса:	нет
Владелец автобуса:	нет
Время работы ДОУ	7.00 – 19.00

Телефоны оперативных служб

Служба спасения	01 (34341) 6-85-55
Полиция	02 (34341) 6-86-52
Скорая помощь	03 (34341) 6-24-15
Газовая служба	04 (34341) 6-86-89
Единая дежурно-диспетчерская служба Качканарского городского округа	05 (34341) 6-88-00
Оперативный дежурный администрации Качканарского городского округа	(34341) 6-97-49
Качканарский ОВО – филиал ФГКУ «УВО ВНГ России по Свердловской области»	8(34341) 6-36-99, 6-26-93
организация оповещения и связи: тревожная кнопка ФГУП «Охрана» Росгвардии	8(34341) 6-26-93, 8(34341) 6-15-44, 8(34341) 6-56-13;
горячая линия ГУ МЧС России по РТ.	9-99-99



Место расположения МДОУ – детский сад «Звездочка» № 11	Здание, расположенное по адресу: 7 микрорайон, дом 61
Наличие ограждения территории	Есть, удовлетворительное
Наличие, оборудование и состояние въездных ворот и калиток	
Основные ворота	Есть, удовлетворительное
Калитка	есть, удовлетворительное
Запирающие устройства	Есть, удовлетворительное
Шлагбаум	Нет, не требуется
Дорожный знак 3.2	Есть, удовлетворительное
Виды и состояние дорожного покрытия входов и въездов на территорию, проездов и проходов к хозяйственным постройкам и площадкам сбора мусора:	Покрытие из асфальта, удовлетворительное
Наличие и состояние парковок (парковочных мест) в непосредственной близости от места размещения МДОУ – детский сад «Звездочка» № 11	Есть, парковочный карман на 5 машино-места, удовлетворительное
Наличие и состояние автобусных остановок, в непосредственной близости от места размещения МДОУ – детский сад «Звездочка» № 11	нет
Наличие и виды пешеходных переходов, в районе расположения МДОУ – детский сад «Звездочка» № 11	7 микрорайон, дом 60 и 8 микрорайон, дом 14 7 микрорайон, дом 57 и 8 микрорайон, дом 12 Нерегулируемый наземный пешеходный переход
Наличие и состояние наружного освещения проезжей части, на подходах к МДОУ – детский сад «Звездочка» № 11	Наличие по улице, удовлетворительное

ПОЯСНИТЕЛЬНАЯ ЗАПИСКА

В настоящем паспорте приведены следующие схемы:

1. Схема движения транспортных средств к местам разгрузки (погрузки) и рекомендуемые безопасные пути передвижения детей по территории образовательного учреждения приведена на листе 9,10.

На схеме указаны пути движения транспортных средств по территории образовательного учреждения, в том числе места погрузки (разгрузки), а также безопасные маршруты движения обучающихся во время проведения погрузочно-разгрузочных работ и движения транспорта.

2. Схема района расположения МДОУ – детский сад «Звездочка» № 11, путей движения транспортных средств и детей (обучающихся, воспитанников) приведена на листе 11

На схеме указан район расположения образовательного учреждения, наиболее частые пути обучающихся от дома, отдаленных остановок маршрутных транспортных средств к образовательному учреждению и обратно, пути движения транспортных средств, пешеходные переходы.

3. Схема маршрутов движения организованных групп детей от МДОУ – детский сад «Звездочка» № 11 к МДОУ – детский сад «Звездочка» № 8, ДДТ, ДС «Горняк», ГЦД, приведена на листах 12 .

4. На листах 13, 14 приведены карточки пешеходных переходов, расположенных в непосредственной близости от образовательного учреждения и на подходах к нему.

Карточки содержат информацию о месте расположения перехода, его типе, оснащении и состоянии технических средств организации дорожного движения, наличии и состоянии подходов к нему.

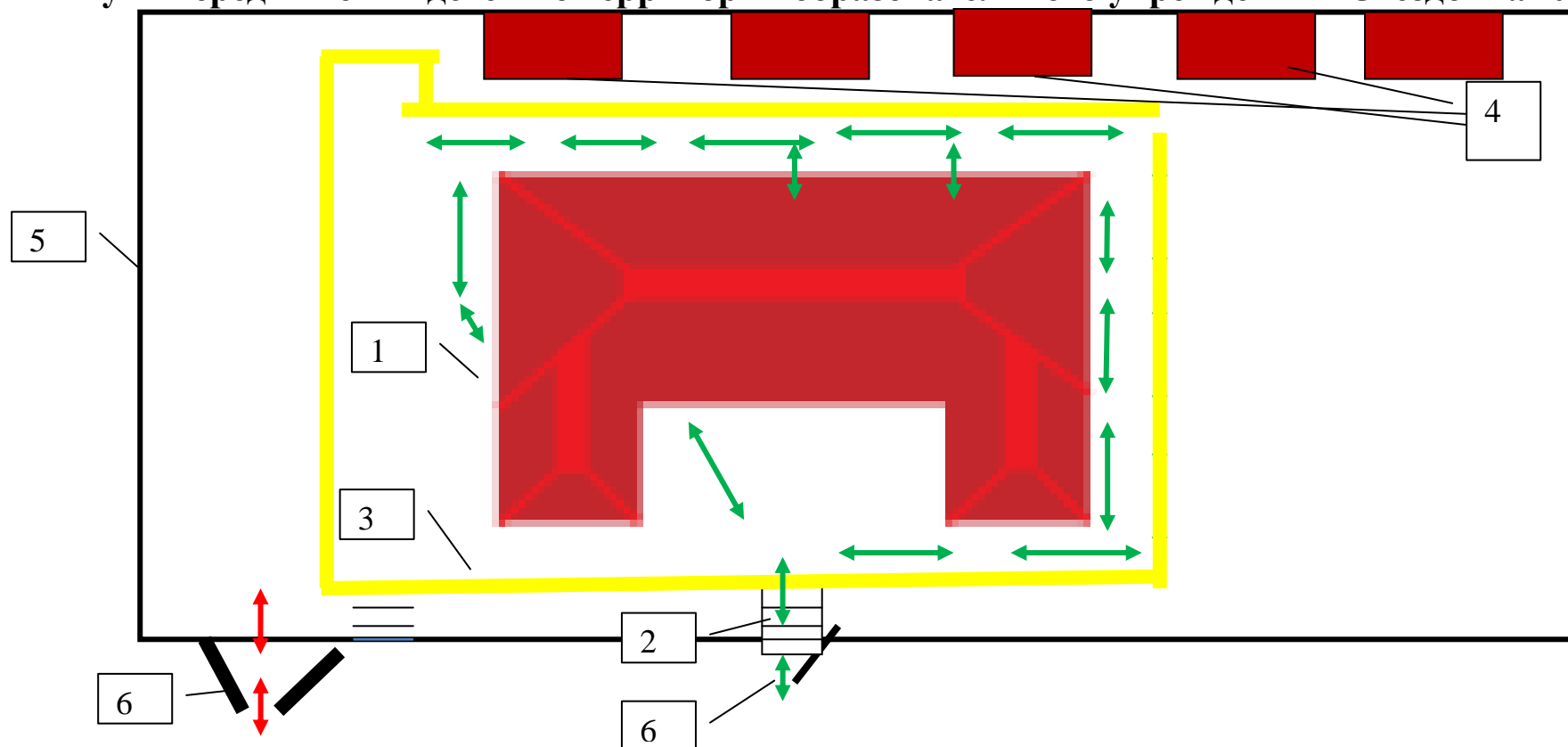
5. Схема пути движения транспортных средств и детей при проведении дорожных ремонтно-строительных работ вблизи образовательной организации в настоящем паспорте не приводится.

Такие схемы разрабатываются для каждого случая проведения определенного вида работ

Пути движения

1. Доставка грузов к МДОУ – детский сад «Звездочка» № 11 может осуществляться со стороны односторонней дороги.
2. Погрузка-разгрузка продуктов питания, материалов и твердых бытовых отходов осуществляется с центральных ворот.
3. При движении транспортных средств по территории МДОУ – детский сад «Звездочка» № 11 и проведении погрузочно-разгрузочных работ следует исключить пересечение путей движения пешеходов и транспортных средств, а также нахождения обучающихся в зоне проведения погрузочно-разгрузочных работ во внутреннем дворе МДОУ – детский сад «Звездочка» № 11


Пути движения транспортных средств к местам разгрузки/ погрузки и рекомендуемые безопасные пути передвижения детей по территории образовательного учреждения «Звездочка» № 11





Обозначение:  - движение грузовых транспортных средств по территории детского сада


 - движение детей на территории детского сада


 - место разгрузки/погрузки

 - здание д/с «Звездочка» №11

 - лесенки

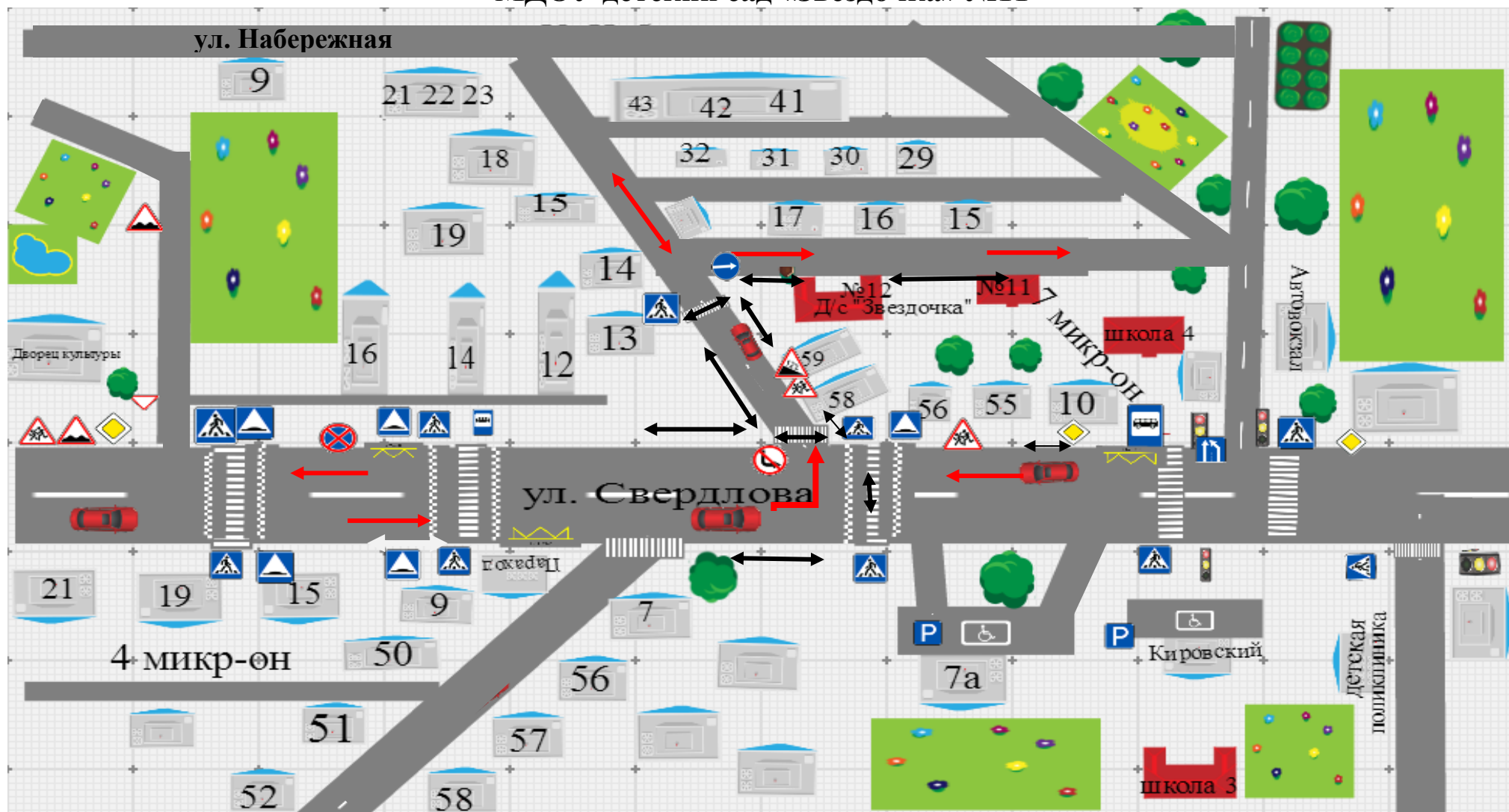
 - бардюры



 - веранды

 - ограждение д/с

 - калитка

План – схема.
Пути движения транспортных средств и обучающихся
МДОУ детский сад «Звездочка» №11

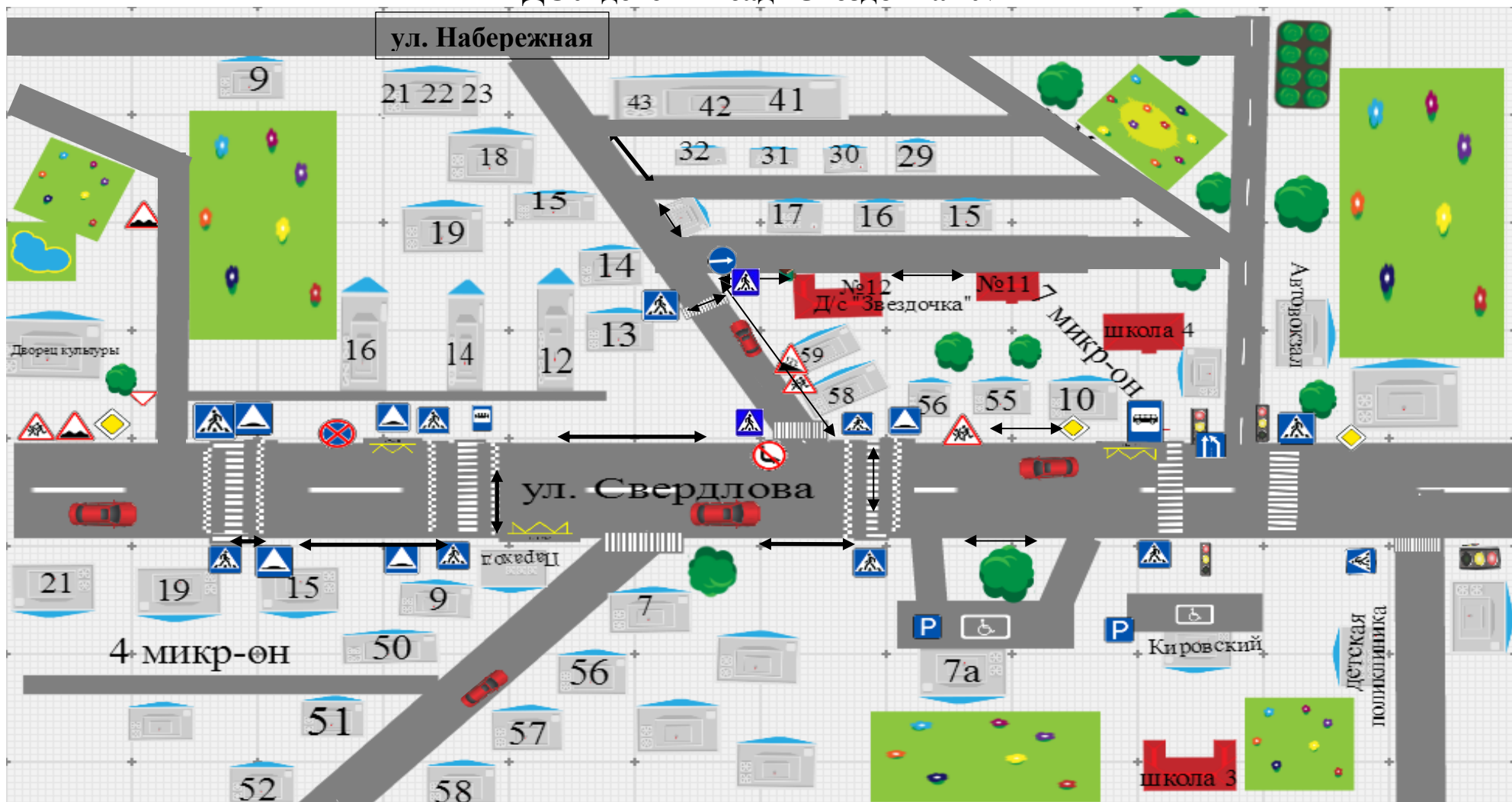


Обозначение:  движение пешехода  движение транспорта

Маршруты движения организованных групп детей от образовательного учреждения к стадиону, парку или спортивно-оздоровительному комплексу МДОУ – детский сад «Звездочка» №11



БЕЗОПАСНЫЙ МАРШРУТ МДОУ детский сад «Звездочка» №11



Обозначение:  - движение пешехода

Карточка №1, нерегулируемый наземного пешеходного перехода	
Место расположения пешеходного перехода	7 микрорайон, дом 60 и 8 микрорайон, дом14
Тип пешеходного перехода	Наземный, нерегулируемый
Наличие и состояние технических средств организации дорожного движения на пешеходном переходе и подходах к нему:	
дорожные знаки 5.19.1, 5.19.2	В наличии с обеих сторон, удовлетворительное
Искусственные неровности	нет
Дорожные знаки 5.20	имеется
Дорожные знаки 3.24 «20»	имеется
Дорожные знаки 1.23 (повторные) с табличкой 8.2.1	имеется
Дорожные знаки 1.17	имеется
Дорожные знаки 1.23 (основные)	имеется
Пешеходные ограждения ограничивающие перильного типа	имеются
Светофоры типа П.1	Нет
Светофоры типа Т.7	имеется
Горизонтальная дорожная разметка	
Линия 1.1, материал	краска
Линии 1.14.1. «на желтом фоне»	краска
Линии 1.25, материал	краска
Символы 1.24.1, материал	краска
Символы 1.24.2, материал	краска
Наличие и состояние пешеходов к пешеходному переходу, материал покрытия	В наличии, с обеих сторон, удовлетворительное, асфальтобетон
Наличие и состояние наружного освещения пешеходного перехода	В наличии, со стороны 7 микрорайона, удовлетворительное
Другие (дополнительные) средства организации дорожного движения	отсутствуют

Карточка № 2, нерегулируемый наземного пешеходного перехода	
Место расположения пешеходного перехода	7 микрорайон, дом 57 и 8 микрорайон, дом 12
Тип пешеходного перехода	Наземный, нерегулируемый
Наличие и состояние технических средств организации дорожного движения на пешеходном переходе и подходах к нему:	
дорожные знаки 5.19.1, 5.19.2	В наличии с обеих сторон, удовлетворительное
Искусственные неровности	имеются
Дорожные знаки 5.20	имеется
Дорожные знаки 3.24 «20»	имеется
Дорожные знаки 1.23 (повторные) с табличкой 8.2.1	имеется
Дорожные знаки 1.17	имеется
Дорожные знаки 1.23 (основные)	имеется
Пешеходные ограждения ограничивающие перильного типа	имеются
Светофоры типа П.1	Нет
Светофоры типа Т.7	имеется
Горизонтальная дорожная разметка	
Линия 1.1, материал	краска
Линии 1.14.1. «на желтом фоне»	краска
Линии 1.25, материал	краска
Символы 1.24.1, материал	краска
Символы 1.24.2, материал	краска
Наличие и состояние пешеходов к пешеходному переходу, материал покрытия	В наличии, с обеих сторон, удовлетворительное, асфальтобетон
Наличие и состояние наружного освещения пешеходного перехода	В наличии, со стороны 7 микрорайона, удовлетворительное
Другие (дополнительные) средства организации дорожного движения	отсутствуют

ОБЕСПЕЧЕНИЕ БЕЗОПАСНОСТИ ДЕТЕЙ ПРИ ПРОВЕДЕНИИ ДОРОЖНЫХ РЕМОНТНО-СТРОИТЕЛЬНЫХ РАБОТ

Схема пути движения транспортных средств и обучающихся, при проведении дорожных ремонтно-строительных работ вблизи образовательного учреждения, разрабатывается для каждого случая проведения таких работ отдельно.

На схеме указывается место производства дорожных ремонтно-строительных работ, его обустройство дорожными знаками и ограждениями, иными техническими средствами организации дорожного движения, а также безопасный маршрут движения обучающихся к МДОУ – детский сад «Звездочка» № 11 с учетом изменения маршрута движения по тротуару.

На схеме должны быть обозначены:

- участок производства дорожных ремонтно-строительных работ;
- автомобильные дороги;
- тротуары;
- альтернативные пути (обходы места производства дорожных ремонтно-строительных работ пешеходами и объезды транспортными средствами);
- здание МДОУ – детский сад «Звездочка» № 11;
- ограждение территории МДОУ – детский сад «Звездочка» № 11.

Схема разрабатывается в соответствии с нормативными документами в сфере обеспечения безопасности дорожного движения.